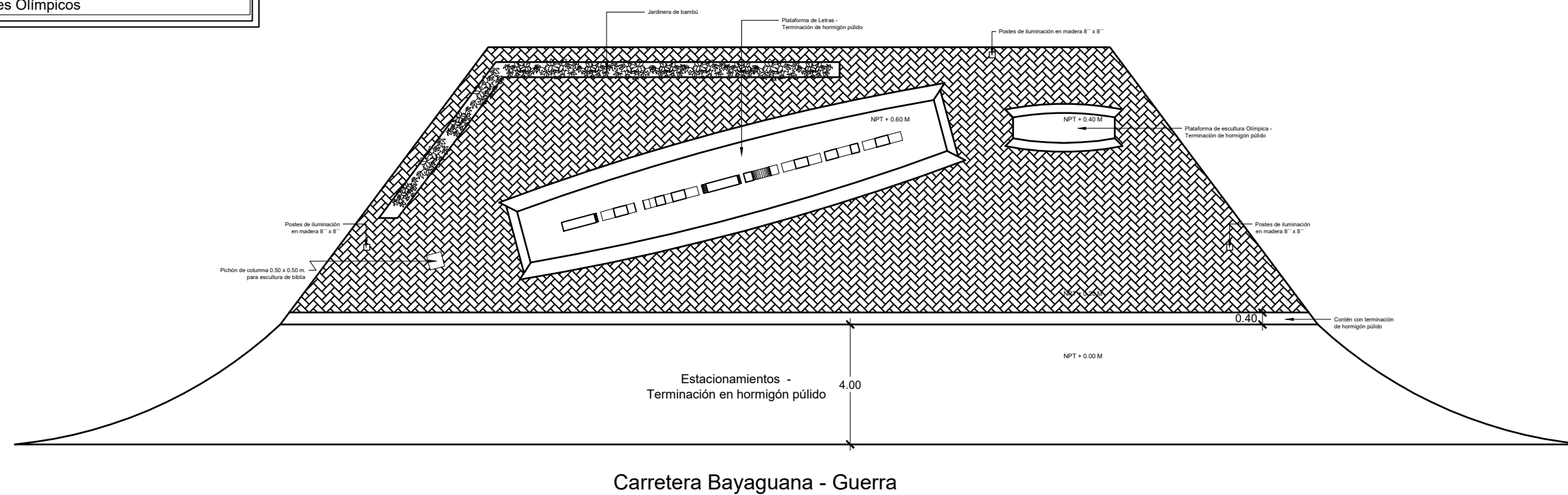


# PARADOR FOTOGRAFICO

BAYAGUANA, MONTE PLATA

## INDICE

No. de Plano	Nombre de la Hoja
A100	-Planta De Conjunto
A101	-Plantas Parador Fotográfico
A102	-Planta Dimensionada Tarima Principal
A103	-Tarima Principal
A104	-Detalles
A105	-Detalles Olímpicos



## 1 Planta De Conjunto



DAMISAE  
ARCHITECTURE  
STUDIO

**Nombre del Proyecto:**

Parador Fotográfico  
Bayaguana, Monte Plata

**Propietario:**

Alcaldía de Bayaguana

**Área de construcción:**

427 m<sup>2</sup>

**Diseño Arquitectónico:**

Arq. Damisael Batista Segundo

CODIA: 38725

**Nombre de la Página:**

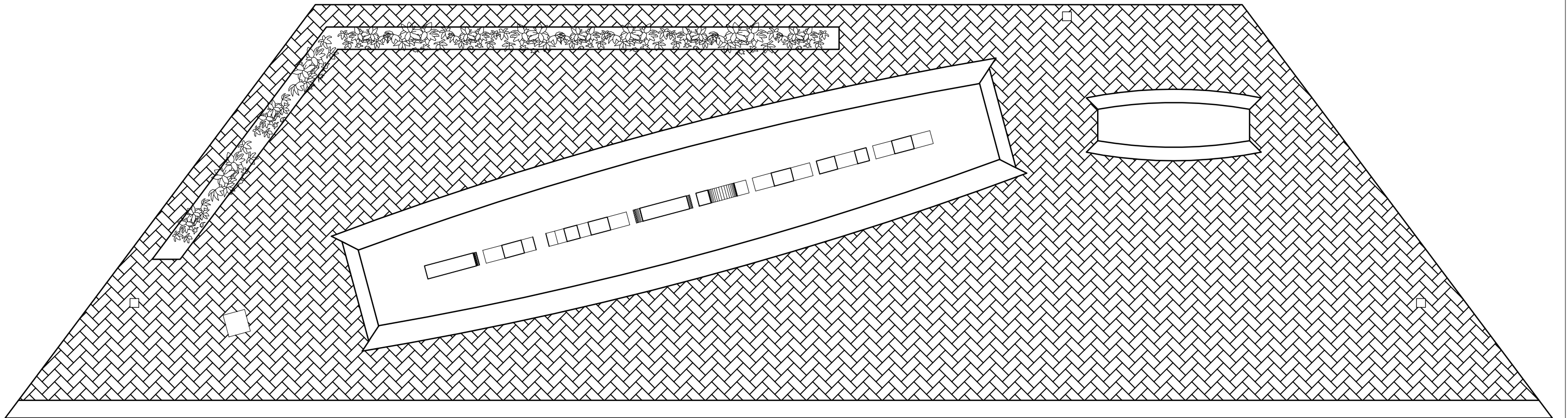
PLANTA DE CONJUNTO

**Fecha:**

Junio 2020

**No. de Plano:**

A100/A105



1 Planta Parador Fotográfico



DAMISAEEL  
ARCHITECTURE  
STUDIO

**Nombre del Proyecto:**

Parador Fotográfico  
Bayaguana, Monte Plata

**Propietario:**

Alcaldía de Bayaguana

**Área de construcción:**

427 m<sup>2</sup>

**Diseño Arquitectónico:**

Arq. Damisael Batista Segundo

CODIA: 38725

**Nombre de la Página:**

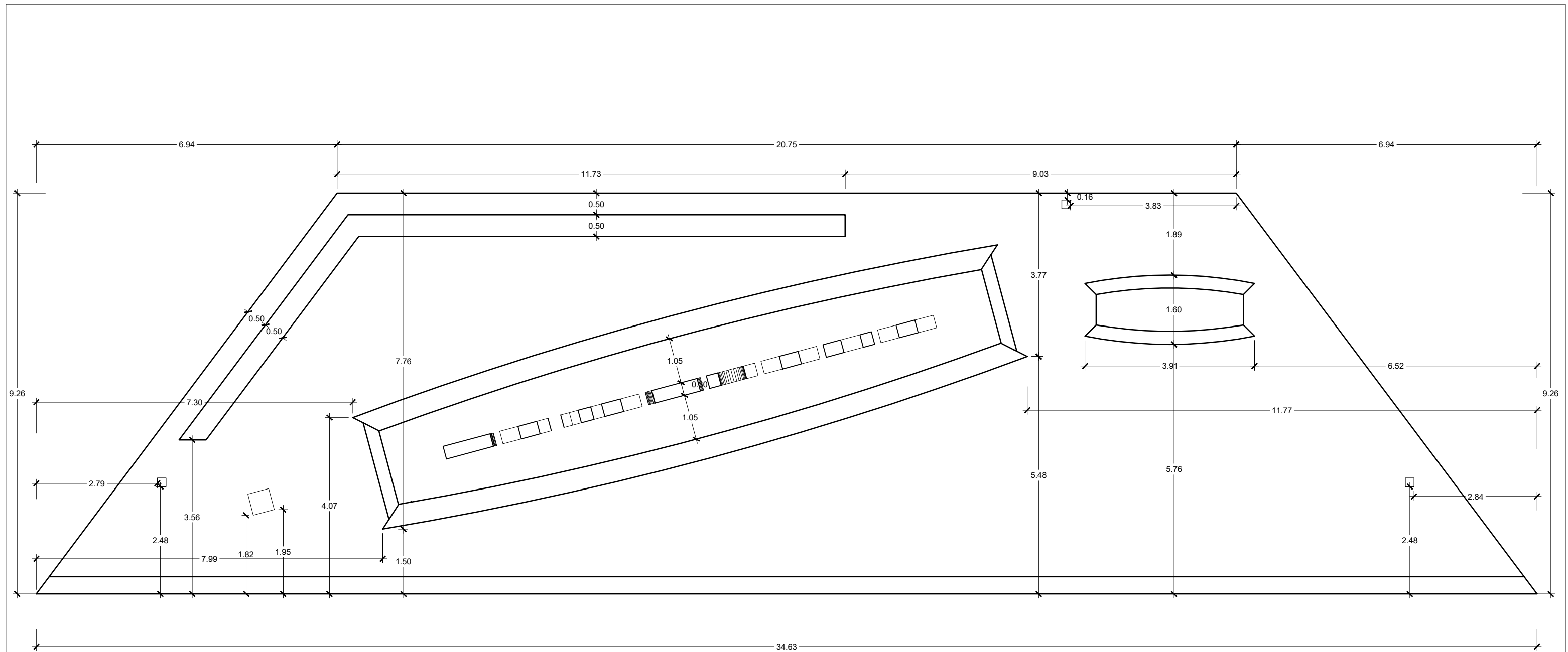
PLANTA PARADOR  
FOTOGRAFICO

**Fecha:**

Junio 2020

**No. de Plano:**

A101/A105



**1** Planta Dimensionada Tarima Principal



**Nombre del Proyecto:**  
Parador Fotográfico  
Bayaguana, Monte Plata

**Propietario:**  
Alcaldía de Bayaguana

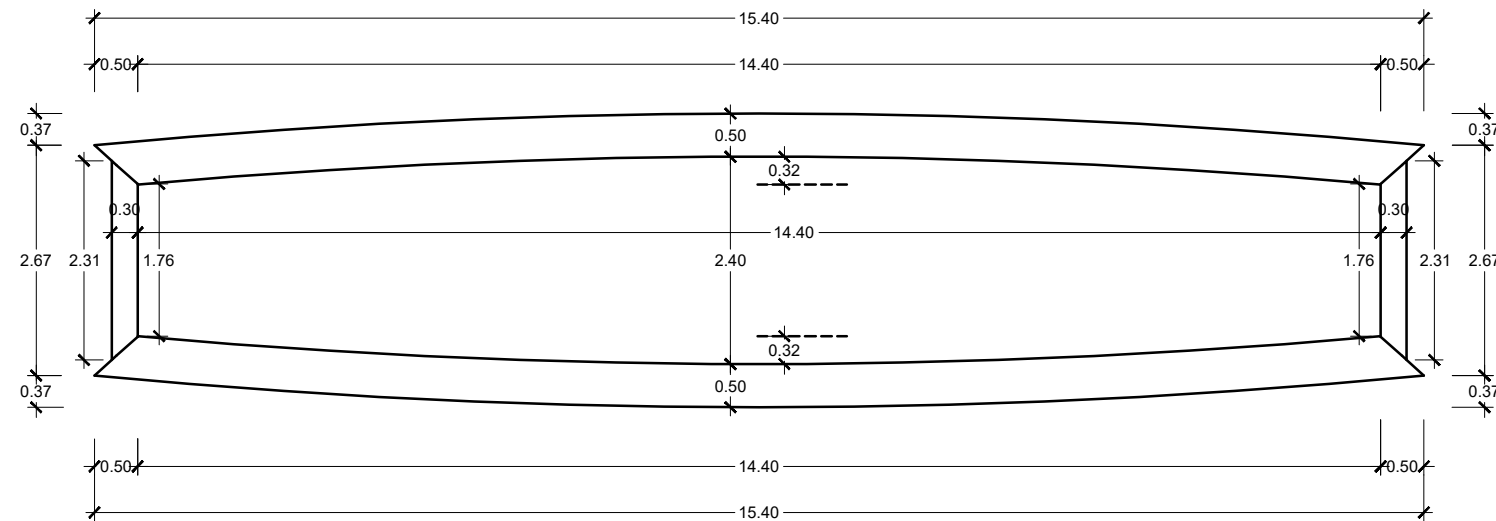
**Área de construcción:**  
427 m<sup>2</sup>

**Diseño Arquitectónico:**  
Arq. Damisael Batista Segundo  
CODIA: 38725

**Nombre de la Página:**  
PLANTA DIMENSIONADA

**Fecha:**  
Junio 2020

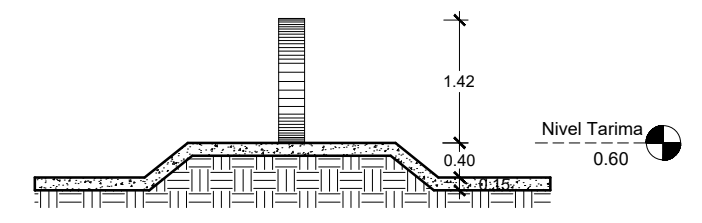
**No. de Plano:**  
A102/A105



1 **Planta Dimensionada Tarima Principal**



2 **Sección Longitudinal Tarima Principal**



3 **Sección Transversal Tarima Principal**



**Nombre del Proyecto:**  
Parador Fotográfico  
Bayaguana, Monte Plata

**Propietario:**  
Alcaldía de Bayaguana

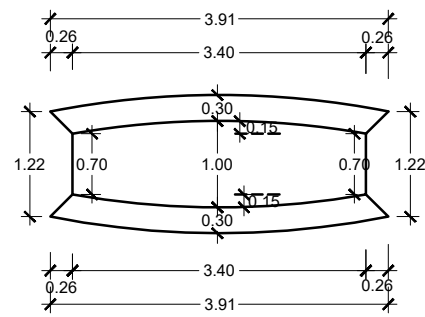
**Área de construcción:**  
427 m2

**Diseño Arquitectónico:**  
Arq. Damisael Batista Segundo  
CODIA: 38725

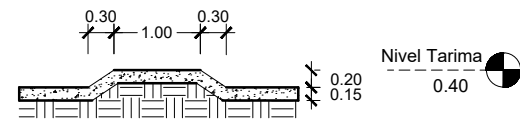
**Nombre de la Página:**  
TARIMA DIMENSIONADA

**Fecha:**  
Junio 2020

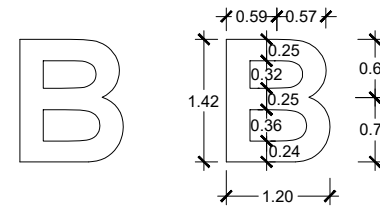
**No. de Plano:**  
A103/A105



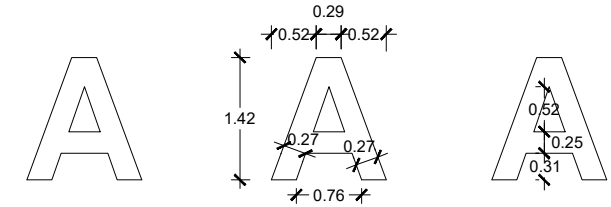
1 Tarima olímpica



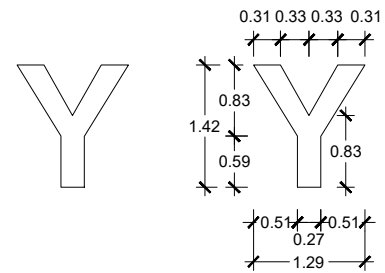
2 Sección Tarima olímpica



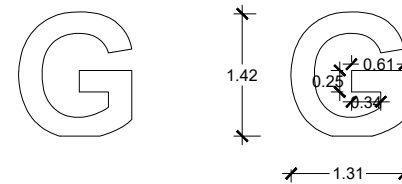
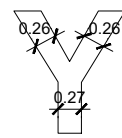
3 Detalle Letra B



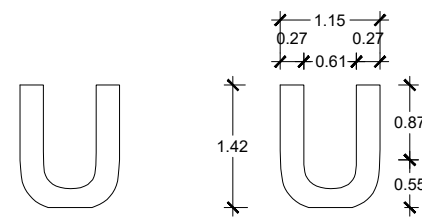
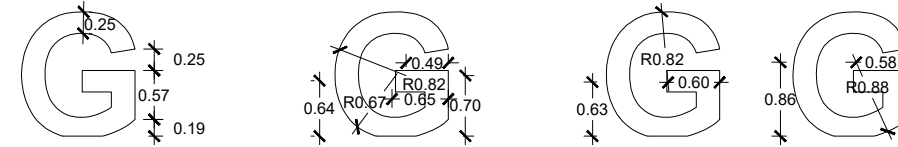
4 Detalle Letra A



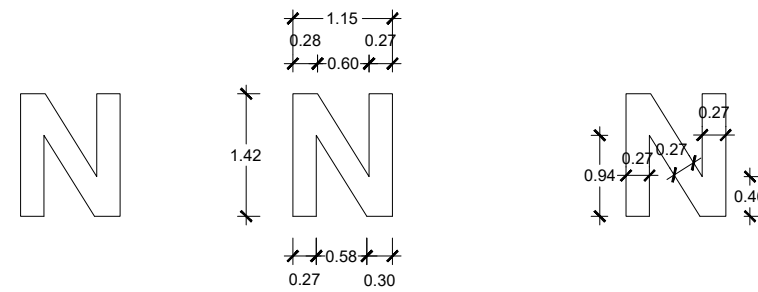
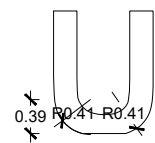
5 Detalle Letra Y



6 Detalle Letra G



7 Detalle Letra U



8 Detalle Letra N

Nota: Todos los grosores de las letras y anillos olímpicos es de 30 centímetros.



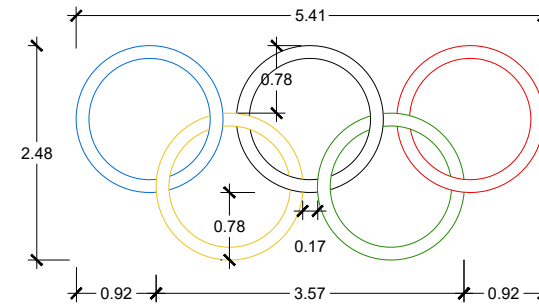
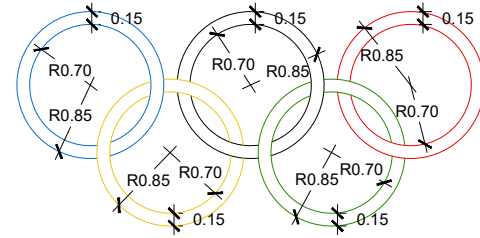

Nombre del Proyecto:  
Parador Fotográfico  
Bayaguana, Monte Plata

Propietario:  
Alcaldía de Bayaguana  
Área de construcción:  
427 m2

Diseño Arquitectónico:  
Arq. Damisael Batista Segundo  
CODIA: 38725

Nombre de la Página:  
DETALLES

Fecha:  
Junio 2020  
No. de Plano:  
A104/A105



1 Elevación Anillos Olímpicos

2 Elevación Anillos Olímpicos Dimensionado

Nota: Todos los grosores de las letras y anillos olímpicos es de 30 centímetros.



**Nombre del Proyecto:**  
Parador Fotográfico  
Bayaguana, Monte Plata

**Propietario:**  
Alcaldía de Bayaguana

**Área de construcción:**  
427 m2

**Diseño Arquitectónico:**  
Arq. Damisael Batista Segundo  
CODIA: 38725

**Nombre de la Página:**  
DETALLES OLÍMPICOS

**Fecha:**  
Junio 2020

**No. de Plano:**  
A105/A105